

Instituto Electoral del
Estado de Querétaro

"RESULTADOS DEL SORTEO DE
MAMPARAS, BASTIDORES Y
ESPACIOS PARA PROPAGANDA
ELECTORAL. PROCESO
ELECTORAL LOCAL 2017-2018
EN EL ESTADO DE QUERÉTARO"

PROCESO ELECTORAL
2017-2018





ARROYO SECO




PROCESO ELECTORAL
2017-2018

Catálogo de Mamparas, Bastidores y Espacios para Propaganda Electoral

No.	Municipio	Distrito	Sección	Ubicacion	Dimensiones	Foto	Participante
1	ARROYO SECO	Distrito 15	0045	CARRETERA JALPAN - RÍO VERDE KM. 19 (LADO IZQUIERDO), EL NOGAL, ARROYO SECO.	2.50 x 1.50m. (3.75 m ²)		

30/04/2018 14:40 horas




CADEREYTA

PROCESO ELECTORAL
2017-2018



Catálogo de Mamparas, Bastidores y Espacios para Propaganda Electoral

No.	Municipio	Distrito	Sección	Ubicación	Dimensiones	Foto	Participante
1	CADEREYTA DE MONTES	Distrito 14	0050	CAMINO A PUEBLO NUEVO, ENTRADA A FUENTES Y PUEBLO NUEVO, PASANDO EL INVERNADERO, FUENTES Y PUEBLO NUEVO, CADEREYTA DE MONTES.	1.20 x 1.00m. (1.20 m ²)		 PARTIDO QUERÉTARO INDEPENDIENTE
2	CADEREYTA DE MONTES	Distrito 14	0046	CAMINO A LA MAGDALENA, LADO IZQUIERDO ESQUINA CON CALLE REVOLUCIÓN, LA MAGDALENA, CADEREYTA DE MONTES.	3.60 x 1.80m. (6.48 m ²)		
3	CADEREYTA DE MONTES	Distrito 14	0071	ENTRADA A LA LOCALIDAD DE BOYE, LADO DERECHO FRENTE AL LIENZO CHARRO, BOYE, CADEREYTA DE MONTES.	3.60 x 1.80m. (6.48 m ²)		
4	CADEREYTA DE MONTES	Distrito 14	0048	CAMINO DE CADEREYTA DE MONTES A SANTA BARBARA KM .90	3.60 x 1.80m. (6.48 m ²)		




COLÓN

PROCESO ELECTORAL
2017-2018



Catálogo de Mamparas, Bastidores y Espacios para Propaganda Electoral

No.	Municipio	Distrito	Sección	Ubicación	Dimensiones	Foto	Participante
1	COLÓN	Distrito 11	0081	CARRETERA COLÓN – EL FUENTEÑO KM 19.100, NUEVO ÁLAMOS, COLÓN.	1.40 x 0.90m. (1.26 m ²)		
2	COLÓN	Distrito 11	0092	ENTRADA A LA LOCALIDAD LA ESPERANZA (PRIMERA), FRENTE AL MÓDULO DE POLICÍA, LA ESPERANZA, COLÓN.	2.40 x 1.20m. (2.88 m ²)		
3	COLÓN	Distrito 11	0092	ENTRADA A LA LOCALIDAD LA ESPERANZA (SEGUNDA), FRENTE AL MÓDULO DE POLICÍAS, LA ESPERANZA, COLÓN.	2.40 x 1.20m. (2.88 m ²)		
4	COLÓN	Distrito 11	0093	CARRETERA QUERÉTARO – TEQUISQUIAPAN KM 25.4, ESQUINA HACIENDA AGUA AZUL, GALERAS, COLÓN.	2.40 x 1.20m. (2.88 m ²)		
5	COLÓN	Distrito 11	0092	ENTRADA A LA LOCALIDAD LA ESPERANZA (SEGUNDA), FRENTE AL MÓDULO DE POLICÍAS, LA ESPERANZA, COLÓN.	2.40 x 1.20m. (2.88 m ²)		















CORREGIDORA

PROCESO ELECTORAL
2017-2018




Catálogo de Mamparas, Bastidores y Espacios para Propaganda Electoral

No.	Municipio	Distrito	Sección	Ubicacion	Dimensiones	Foto	Participante
1	CORREGIDORA	Distrito 6	0111	PROLONGACIÓN ZARAGOZA, EN PARQUE VILLA CANO, COL VILLAS CAMPESTRE, CORREGIDORA, QRO. A UN COSTADO DEL AUTO LAVADO.	3.00 x 1.80m. (5.40 m ²)		
2	CORREGIDORA	Distrito 7	0113	LIBRAMIENTO SUR PONIENTE, SANTA BÁRBARA, CORREGIDORA, QRO. A UN COSTADO DEL PUENTE PEATONAL DE SANTA BÁRBARA.	3.00 x 1.80m. (5.40 m ²)		
3	CORREGIDORA	Distrito 7	0113	PASEO CONSTITUYENTES, A UN COSTADO DEL PUENTE TEJEDA, TEJEDA CORREGIDORA, QRO. (1 CARA)	3.50 x 7.50m. (26.25 m ²)		
4	CORREGIDORA	Distrito 7	0113	PASEO CONSTITUYENTES, A UN COSTADO DEL PUENTE TEJEDA, TEJEDA CORREGIDORA, QRO. (1 CARA)	3.50 x 7.50m. (26.25 m ²)		
5	CORREGIDORA	Distrito 7	0115	CAMINO A LOS OLVERA, LOS OLVERA, CORREGIDORA, QRO. FRENTE A JARDÍN DE NIÑOS LOS CAPULLOS.	3.00 x 1.80m. (5.40 m ²)		
6	CORREGIDORA	Distrito 7	0118	CARRETERA A CORONEO, ENTRONQUE ACCESO A JOAQUÍN HERRERA, CORREGIDORA, QRO.	3.00 x 1.80m. (5.40 m ²)		

No.	Municipio	Distrito	Sección	Ubicacion	Dimensiones	Foto	Participante
7	CORREGIDORA	Distrito 7	0115	BOULEVARD DE LAS AMÉRICAS Y AV. CANDILES, COLONIA TIERRA Y LIBERTAD, CORREGIDORA, QRO. A UN COSTADO DE LA GLORIETA.	3.00 x 1.80m. (5.40 m ²)		
8	CORREGIDORA	Distrito 7	0777	AVENIDA DE LOS CANDILES Y CIRCUITO ANTONIO PÉREZ ALCOCER, LOS CANDILES, CORREGIDORA, QRO. FRENTE AL MINISUPER "JALIN".	3.00 x 1.80m. (5.40 m ²)		
9	CORREGIDORA	Distrito 7	0113	PASEO CONSTITUYENTES, A UN COSTADO DE PUENTE DE TEJEDA	3.20 x 1.80m. (5.76 m ²)		

30/04/2018 15:31 horas





























EL MARQUÉS

PROCESO ELECTORAL
2017-2018



Catálogo de Mamparas, Bastidores y Espacios para Propaganda Electoral

No.	Municipio	Distrito	Sección	Ubicación	Dimensiones	Foto	Participante
1	EL MARQUÉS	Distrito 12	0185	CARRETERA ESTATAL 200, JUNTO AL CERRO DEL BAUTISTERIO A 100 METROS DE LA ENTRADA AL PANTEÓN, LA CAÑADA, EL MARQUÉS.	4.00 x 8.00m. (32.00 m ²)		
2	EL MARQUÉS	Distrito 12	0199	AVENIDA EMILIANO ZAPATA, A LA ENTRADA DE LA COMUNIDAD, LOCALIDAD LA GRIEGA, EL MARQUÉS.	2.50 x 1.25m. (3.12 m ²)		
3	EL MARQUÉS	Distrito 12	0199	AVENIDA EMILIANO ZAPATA, A LA ENTRADA DE LA COMUNIDAD, LOCALIDAD LA GRIEGA, EL MARQUÉS.	4.00 x 8.00m. (32.00 m ²)		
4	EL MARQUÉS	Distrito 12	0193	ENTRADA A LA LOCALIDAD DE SAN RAFAEL Y CAMINO A ATONGO, LOCALIDAD SAN RAFAEL, EL MARQUÉS.	2.50 x 1.25m. (3.12 m ²)		
5	EL MARQUÉS	Distrito 12	0189	ENTRADA A LA COMUNIDAD POR CALLE PRINCIPAL, CASI LLEGANDO A LA PRIMARIA, LOCALIDAD ATONGO, EL MARQUÉS.	2.50 x 1.25m. (3.12 m ²)		
6	EL MARQUÉS	Distrito 12	0187	ENTRANDO POR CALLE PRINCIPAL DE LA COMUNIDAD, LOCALIDAD PRESA DE RAYAS, EL MARQUÉS	2.50 x 1.25m. (3.12 m ²)		

No.	Municipio	Distrito	Sección	Ubicacion	Dimensiones	Foto	Participante
7	EL MARQUÉS	Distrito 12	0196	CARRETERA A CHICHIMEQUILLAS A LA ALTURA DEL ENTRONQUE A LA COMUNIDAD, LOCALIDAD SANTA CRUZ, EL MARQUÉS.	4.00 x 8.00m. (32.00 m ²)		
8	EL MARQUÉS	Distrito 12	0196	CARRETERA A CICHIMEQUILLAS EN EL ENTRONQUE CON LA COMUNIDAD, LOCALIDAD SANTA CRUZ, EL MARQUÉS.	4.00 x 8.00m. (32.00 m ²)		
9	EL MARQUÉS	Distrito 12	0195	CARRETERA CHICHIMEQUILLAS-QUERÉTARO, EN EL ENTRONQUE A LA LOCALIDAD, SAN VICENTE FERRER, EL MARQUÉS.	2.50 x 1.25m. (3.12 m ²)		
10	EL MARQUÉS	Distrito 12	0204	CARRETERA ESTATAL 210, FRENTE A COMUNIDAD LA LOMA, LOCALIDAD LA LOMA, EL MARQUÉS.	4.00 x 8.00m. (32.00 m ²)		
11	EL MARQUÉS	Distrito 12	0185	ENTRADA A LA CABECERA MUNICIPAL POR EL PANTEÓN, COLONIA LA CAÑADA, EL MARQUÉS, QUERÉTARO.	2.50 x 1.80m. (4.50 m ²)		
12	EL MARQUÉS	Distrito 12	0191	ENTRADA A LA COMUNIDAD POR CALLE ÁNGEL SERRANO, LOCALIDAD CHICHIMEQUILLAS, EL MARQUÉS.	4.00 x 8.00m. (32.00 m ²)		


No.	Municipio	Distrito	Sección	Ubicacion	Dimensiones	Foto	Participante
13	EL MARQUÉS	Distrito 12	0191	ENTRADA A LA COMUNIDAD POR CALLE ÁNGEL SERRANO, LOCALIDAD CHICHIMEQUILLAS, EL MARQUÉS.	2.50 x 1.25m. (3.12 m ²)		
14	EL MARQUÉS	Distrito 12	0195	AVENIDA CIERVO, JUNTO A LA PRIMARIA, FRACCIONAMIENTO LA PRADERA, EL MARQUÉS.	4.00 x 8.00m. (32.00 m ²)		
15	EL MARQUÉS	Distrito 12	0202	ANILLO VIAL III PONIENTE JUNTO AL PARQUE CENTRAL DE LA COLONIA LOS HÉROES, LOS HÉROES, EL MARQUÉS.	2.50 x 1.25m. (3.12 m ²)		

30/04/2018 15:32 horas





EZEQUIEL MONTES




PROCESO ELECTORAL
2017-2018

Catálogo de Mamparas, Bastidores y Espacios para Propaganda Electoral

No.	Municipio	Distrito	Sección	Ubicación	Dimensiones	Foto	Participante
1	EZEQUIEL MONTES	Distrito 14	0130	CARRETERA QUERÉTARO-BERNAL KM 36.6	3.60 x 1.80m. (6.48 m ²)		
2	EZEQUIEL MONTES	Distrito 14	0130	CARRETERA QUERÉTARO-BERNAL KM 37	3.60 x 1.80m. (6.48 m ²)		

30/04/2018 15:32 horas

[Handwritten signature]





HUIMILPAN

PROCESO ELECTORAL
2017-2018



Catálogo de Mamparas, Bastidores y Espacios para Propaganda Electoral

No.	Municipio	Distrito	Sección	Ubicación	Dimensiones	Foto	Participante
1	HUIMILPAN	Distrito 7	0140	CARRETERA AL VEGIL, LA CUESTA, HUIMILPAN, QRO. A 200 METROS DEL SÚPER LA CUESTA.	2.40 x 1.20m. (2.88 m ²)		

30/04/2018 15:32 horas



LANDA DE MATAMOROS




PROCESO ELECTORAL
2017-2018

Catálogo de Mamparas, Bastidores y Espacios para Propaganda Electoral

No.	Municipio	Distrito	Sección	Ubicación	Dimensiones	Foto	Participante
1	LANDA DE MATAMOROS	Distrito 15	0168	CARRETERA SAN JUAN DEL RÍO-XILITLA, KM. 202.2, LANDA DE MATAMOROS, LANDA DE MATAMOROS.	2.40 x 1.20m. (2.88 m ²)		
2	LANDA DE MATAMOROS	Distrito 15	0168	CARRETERA SAN JUAN DEL RÍO-XILITLA, KM. 207.1, LA REFORMA, LANDA DE MATAMOROS.	2.40 x 1.20m. (2.88 m ²)		
3	LANDA DE MATAMOROS	Distrito 15	0168	CARRETERA SAN JUAN DEL RÍO-XILITLA, KM. 209.5, LA POLVAREDA, LANDA DE MATAMOROS.	2.40 x 1.20m. (2.88 m ²)		
4	LANDA DE MATAMOROS	Distrito 15	0171	CARRETERA SAN JUAN DEL RÍO-XILITLA, KM. 232.6 (LADO IZQUIERDO), EL MADROÑO, LANDA DE MATAMOROS	2.40 x 1.20m. (2.88 m ²)		
5	LANDA DE MATAMOROS	Distrito 15	0171	CARRETERA EL LOBO - AGUA ZARCA ENTRONQUE AL POTRERO DEL LLANO (LADO DERECHO), LA YERBABUENA, LANDA DE MATAMOROS.	2.40 x 1.20m. (2.88 m ²)		
6	LANDA DE MATAMOROS	Distrito 15	0175	CARRETERA EL LOBO - AGUA ZARCA, A UN COSTADO DE LA CASA DE MATERIALES RÍO VERDITO, RÍO VERDITO, LANDA DE MATAMOROS.	2.40 x 1.20m. (2.88 m ²)		

No.	Municipio	Distrito	Sección	Ubicación	Dimensiones	Foto	Participante
7	LANDA DE MATAMOROS	Distrito 15	0175	CARRETERA EL LOBO - AGUA ZARCA, A UN COSTADO DE LA CASA DE MATERIALES RÍO VERDITO , RÍO VERDITO, LANDA DE MATAMOROS	2.40 x 1.20m. (2.88 m ²)		
8	LANDA DE MATAMOROS	Distrito 15	0180	CAMINO EL SABINITO A TILACO ENTRADA A LA LOCALIDAD DE RINCÓN DE PIEDRA BLANCA, A UN COSTADO DE LA ESC. PRIMARIA 15 DE MAYO, RINCÓN DE PIEDRA BLANCA, LANDA DE MATAMOROS.	2.40 x 1.20m. (2.88 m ²)		
9	LANDA DE MATAMOROS	Distrito 15	0180	CAMINO EL SABINITO A TILACO ENTRONQUE A TANGOJO, RINCÓN DE PIEDRA BLANCA, LANDA DE MATAMOROS.	2.40 x 1.20m. (2.88 m ²)		

30/04/2018 15:33 horas



PEDRO ESCOBEDO

PROCESO ELECTORAL
2017-2018



Catálogo de Mamparas, Bastidores y Espacios para Propaganda Electoral

No.	Municipio	Distrito	Sección	Ubicacion	Dimensiones	Foto	Participante
1	PEDRO ESCOBEDO	Distrito 10	0214	AVENIDA PANAMERICANA, AUN COSTADO DEL ESTACIONAMIENTO DEL CENTRO DE BACHILLERATO TECTOLÓGICO AGROPECUARIO 256, SAUZ ALTO, PEDRO ESCOBEDO	2.40 x 1.20m. (2.88 m ²)		
2	PEDRO ESCOBEDO	Distrito 10	0214	EN LA GLORIETA, ENFRENTA DEL RESTAURANT EL BUCANERO, EL CHAMIZAL, PEDRO ESCOBEDO.	3.60 x 1.80m. (6.48 m ²)		

30/04/2018 15:33 horas





PEÑAMILLER



PROCESO ELECTORAL
2017-2018

Catálogo de Mamparas, Bastidores y Espacios para Propaganda Electoral

No.	Municipio	Distrito	Sección	Ubicación	Dimensiones	Foto	Participante
1	PEÑAMILLER	Distrito 15	0238	CARRETERA SAN MIGUEL PALMAS - SANTA CATARINA KM 35.3, A UN COSTADO DE LA ESCUELA PRIMARIA VICENTE GUERRERO, LA ORDEÑA, PEÑAMILLER.	3.60 x 1.80m. (6.48 m ²)		

30/04/2018 15:33 horas



PINAL DE AMOLES



PROCESO ELECTORAL
2017-2018



Catálogo de Mamparas, Bastidores y Espacios para Propaganda Electoral

No.	Municipio	Distrito	Sección	Ubicación	Dimensiones	Foto	Participante
1	PINAL DE AMOLES	Distrito 15	0260	ENTRADA A LA LOCALIDAD SAN PEDRO ESCANELA KM 14.3, ENTRONQUE CON CAMINO A SAN PEDRO EL VIEJO, SAN PEDRO ESCANELA, PINAL DE AMOLES.	2.70 x 1.20m. (3.24 m ²)		

30/04/2018 15:34 horas















QUERÉTARO















PROCESO ELECTORAL
2017-2018







Catálogo de Mamparas, Bastidores y Espacios para Propaganda Electoral

No.	Municipio	Distrito	Sección	Ubicacion	Dimensiones	Foto	Participante
1	QUERÉTARO	Distrito 1	0326	AVENIDA EPIGMENIO GONZÁLEZ, FRENTE A LA ENTRADA DEL FRACCIONAMIENTO LOS MOLINOS SEGUNDA SECCIÓN.	2.50 x 1.25m. (3.12 m ²)		
2	QUERÉTARO	Distrito 2	0321	AVENIDA 5 DE FEBRERO (QUERÉTARO-SAN LUIS POTOSÍ), SOBRE DISTRIBUIDOR CON BOULEVARD BERNARDO QUINTANA PONIENTE.	2.50 x 1.25m. (3.12 m ²)		
3	QUERÉTARO	Distrito 1	0327	AVENIDA PASEO DE LA CONSTITUCIÓN ESQUINA AVENIDA PEÑUELAS, COLONIA EL PARQUE, SANTIAGO DE QUERÉTARO.	2.00 x 1.40m. (2.80 m ²)		
4	QUERÉTARO	Distrito 1	0277	AVENIDA EURÍPIDES Y CALLE PLATÓN FRENTE AL CESECO DE LA UAQ, COLONIA PEÑUELAS, SANTIAGO DE QUERÉTARO.	2.00 x 1.40m. (2.80 m ²)		
5	QUERÉTARO	Distrito 1	0277	PIE DE LA CUESTA Y BOULEVARD DE LA NACIÓN, JUNTO AL OXXO, COLONIA JARDINES DE LA ALBORADA, SANTIAGO DE QUERÉTARO.	2.50 x 1.25m. (3.12 m ²)		
6	QUERÉTARO	Distrito 1	0733	AVENIDA SOMBRERETE Y CALZADA DE BELÉN, COLONIA BOSQUES DE BELLAVISTA.	2.50 x 1.25m. (3.12 m ²)		

No.	Municipio	Distrito	Sección	Ubicacion	Dimensiones	Foto	Participante
7	QUERÉTARO	Distrito 1	0278	AVENIDA SOMBRERETE Y PASEO DE LA CONSTITUCIÓN, COLONIA SAN CARLOS, SANTIAGO DE QUERÉTARO.	2.50 x 1.25m. (3.12 m ²)		
8	QUERÉTARO	Distrito 1	0278	AVENIDA SOMBRERETE Y PASEO DE LA CONSTITUCIÓN, COLONIA SAN CARLOS, SANTIAGO DE QUERÉTARO.	2.50 x 1.25m. (3.12 m ²)		
9	QUERÉTARO	Distrito 1	0278	AVENIDA SOMBRERETE Y PASEO DE LA CONSTITUCIÓN, COLONIA SAN PABLOII, SANTIAGO DE QUERÉTARO.	2.00 x 1.40m. (2.80 m ²)		
10	QUERÉTARO	Distrito 2	0325	AVENIDA COAHUILA, DENTRO DEL PARQUE DE LA COLONIA OBRERA.	2.50 x 1.25m. (3.12 m ²)		
11	QUERÉTARO	Distrito 2	0346	AVENIDA 5 DE FEBRERO (CARRETERA SAN LUIS POTOSÍ-QUERÉTARO), FRENTE AL BANCO BANAMEX, EN LA ENTRADA A CARRILLO.	5.00 x 8.00m. (40.00 m ²)		
12	QUERÉTARO	Distrito 2	0553	PROLONGACIÓN DEL BOULEVARD BERNARDO QUINTANA, FRENTE A LA FARMACIA GUADALAJARA, SOBRE EL CAMELLÓN.	3.50 x 1.85m. (6.48 m ²)		

No.	Municipio	Distrito	Sección	Ubicacion	Dimensiones	Foto	Participante
13	QUERÉTARO	Distrito 3	0862	AVENIDA PIRINEOS Y CRUCERO CON CARRETERA A MOMPANÍ, SOBRE EL CAMELLÓN.	3.50 x 1.85m. (6.48 m ²)		
14	QUERÉTARO	Distrito 3	0862	AVENIDA PIRINEOS Y CRUCERO CON CARRETERA A MOMPANÍ, SOBRE EL CAMELLÓN.	2.50 x 1.25m. (3.12 m ²)		
15	QUERÉTARO	Distrito 4	0704	AVENIDA PIE DE LA CUESTA CASI ESQUINA CON CALZADA DE BELÉN, COLONIA SAN PEDRITO PEÑUELAS, SANTIAGO DE QUERÉTARO.	2.50 x 1.25m. (3.12 m ²)		
16	QUERÉTARO	Distrito 4	0709	CALZADA DE BELÉN Y CALLE ARTESANOS, COLONIA SAN PEDRITO PEÑUELAS, SANTIAGO DE QUERÉTARO.	2.50 x 1.25m. (3.12 m ²)		
17	QUERÉTARO	Distrito 4	0718	AV. PIE DE LA CUESTA Y AV. SANTIAGO TLATELOLCO, COLONIA VILLAS DE SANTIAGO, SANTIAGO DE QUERÉTARO.	2.50 x 1.25m. (3.12 m ²)		
18	QUERÉTARO	Distrito 5	0438	AVENIDA CONSTITUYENTES, CASI ESQUINA CON CALLE EZEQUIEL MONTES, SOBRE CAMELLÓN, FRENTE A BOLERAMA.	3.50 x 1.85m. (6.48 m ²)		

No.	Municipio	Distrito	Sección	Ubicación	Dimensiones	Foto	Participante
19	QUERÉTARO	Distrito 5	0466	TRÉBOL DE PASTEUR Y CARRETERA FEDERAL 57, COLONIA BALAUSTRADAS, SANTIAGO DE QUERÉTARO.	3.50 x 1.85m. (6.48 m ²)		
20	QUERÉTARO	Distrito 5	0491	AVENIDA CIMATARIO Y BOULEVARD CENTRO SUR, COLONIA COLINAS DEL CIMATARIO, SANTIAGO DE QUERÉTARO.	2.50 x 1.25m. (3.12 m ²)		
21	QUERÉTARO	Distrito 5	0443	AVENIDA CONSTITUYENTES, FRENTE A PLAZA DE LAS AMÉRICAS, COLONIA EL MARQUÉS, SANTIAGO DE QUERÉTARO.	2.50 x 1.25m. (3.12 m ²)		
22	QUERÉTARO	Distrito 5	0491	BOULEVARD BERNARDO QUINTANA CASI JUNTO AL CENTRO CÍVICO, COLONIA CENTRO SUR, SANTIAGO DE QUERÉTARO.	4.00 x 8.00m. (32.00 m ²)		
23	QUERÉTARO	Distrito 6	0451	AVENIDA CONSTITUYENTES, SOBRE CAMELLÓN, FRENTE A SERVILLANTAS GOODYEAR.	2.50 x 1.25m. (3.12 m ²)		
24	QUERÉTARO	Distrito 6	0481	PROLONGACIÓN IGNACIO ZARAGOZA, ESQUINA AVENIDA EL JACAL, SOBRE CAMELLÓN.	2.50 x 1.25m. (3.12 m ²)		

No.	Municipio	Distrito	Sección	Ubicacion	Dimensiones	Foto	Participante
25	QUERÉTARO	Distrito 6	0435	PROLONGACIÓN PINO SUÁREZ, ESQUINA CALLE ALFREDO V. BONFIL, EN EL PARQUE FRENTE AL FRACCIONAMIENTO VILLA JARDÍN.	2.50 x 1.25m. (3.12 m ²)		
26	QUERÉTARO	Distrito 13	0521	A LA ENTRADA DEL PARQUE ECOLÓGICO LA JOYA-LA BARRETA	2.50 x 1.25m. (3.12 m ²)		
27	QUERÉTARO	Distrito 2	0552	CARRETERA A TLACOTE ESQUINA CON CALLE JOSE MARIA MORELOS	3.50 x 1.85m. (6.48 m ²)		
28	QUERÉTARO	Distrito 1	0327	BOULEVARD BERNARDO QUINTANA Y AV PEÑUELAS, COLONIA VILLAS DEL PARQUE.	3.50 x 1.85m. (6.48 m ²)		
29	QUERÉTARO	Distrito 6	0461	PASEO CONSTITUYENTES, SENTIDO PONIENTE ORIENTE, ESQUINA CALLE 5 DE FEBRERO.	3.50 x 1.85m. (6.48 m ²)		















SAN JUAN DEL RÍO





PROCESO ELECTORAL
2017-2018

Catálogo de Mamparas, Bastidores y Espacios para Propaganda Electoral

No.	Municipio	Distrito	Sección	Ubicacion	Dimensiones	Foto	Participante
1	SAN JUAN DEL RÍO	Distrito 8	0626	CARRETERA A VAQUERÍAS ESQUINA ADOLFO LÒPEZ MATEOS, COL. LA LADERA, SAN JOSÉ GALINDO, FRENTE A MISCELÁNEA LA CRUZ, SAN JUAN DEL RÍO, QRO.	2.40 x 1.20m. (2.88 m ²)		
2	SAN JUAN DEL RÍO	Distrito 8	0579	CALLE JOSÉ MA. ARTEAGA, CENTRO, SAN JUAN DEL RÍO, QRO. FRENTE AL GYM XTREME	2.40 x 1.20m. (2.88 m ²)		
3	SAN JUAN DEL RÍO	Distrito 9	0584	CALLE SIERRA DE LA LUZ Y CALLE GERANIOS, LOMAS DE SAN JUAN, SAN JUAN DEL RÍO, QRO. A UN COSTADO DEL POLO DE DESARROLLO LEOPOLDO PERALTA.	2.40 x 1.22m. (2.93 m ²)		
4	SAN JUAN DEL RÍO	Distrito 9	0615	AV PRINCIPAL "TIERRA Y LIBERTAD" ESQUINA CON CAMINO A LA CANCHA DE FUTBOL (ESQUINA DE LA ESCUELA SECUNDARIA CARLOS A. CARRILLO), SANTA ROSA XAJAY, SAN JUAN DEL RÍO, QRO.	2.40 x 1.20m. (2.88 m ²)		
5	SAN JUAN DEL RÍO	Distrito 9	0799	CAMINO A SANTA CRUZ (AVENIDA CUATRO PONIENTE), SAN JUAN DEL RÍO, QRO. A UN COSTADO DE HARADA.	2.40 x 1.20m. (2.88 m ²)		

No.	Municipio	Distrito	Sección	Ubicacion	Dimensiones	Foto	Participante
6	SAN JUAN DEL RÍO	Distrito 10	0611	CARRETERA AL ORGANAL, EL ORGANAL, SAN JUAN DEL RÍO, QRO. FRENTE A LA ERMITA.	2.40 x 1.20m. (2.88 m ²)		
7	SAN JUAN DEL RÍO	Distrito 10	0616	ACCESO A SENEGAL DE LAS PALOMAS, SENEGAL DE LAS PALOMAS, SAN JUAN DEL RÍO, QRO.	2.40 x 1.20m. (2.88 m ²)		
8	SAN JUAN DEL RÍO	Distrito 10	0620	CARRETERA AL COTO, ESQUINA CARRETERA A SAN FANDILA, SAN JUAN DEL RÍO, QRO.,	2.40 x 1.20m. (2.88 m ²)		
9	SAN JUAN DEL RÍO	Distrito 10	0564	CARRETERA SAN JUAN DEL RIO XILITLA, VISTHA, SAN JUAN DEL RIO, FRENTE AL CENTRO DE FERIA	3.20 x 1.80m. (5.76 m ²)		
10	SAN JUAN DEL RÍO	Distrito 9	0584	AV. DE LOS PATOS, FRACCIONAMIENTO LOMAS DE SAN JUAN	2.40 x 1.20m. (2.88 m ²)		
11	SAN JUAN DEL RÍO	Distrito 9	0584	AV. DE LOS PATOS, LOMAS DE SAN JUAN.	2.40 x 1.20m. (2.88 m ²)		

No.	Municipio	Distrito	Sección	Ubicacion	Dimensiones	Foto	Participante
12	SAN JUAN DEL RÍO	Distrito 9	0584	AV. ZACATECAS ESQUINA BOULEVARD LOMAS DEL PEDREGOSO	2.40 x 1.20m. (2.88 m ²)		

30/04/2018 15:34 horas